

NORD

1230

19

1433

1606

7

2

1435

8

34

1437

1436

1261

1259




1260

1258




 **Hvenegaard & Jens Bo**
LANDINSPEKTØRER A/S
hvenegaard.dk · Sønderborg

Kortet er ajour indtil: 14-01-2011

Signaturforklaring:  Eksisterende skel
 Ny privat fællesvej optages
 Strandbeskyttelseslinier

 Nyt skel
 Skelpunkt indmålt til fikspunkt
 Klitfredningslinier

Kort & Matrikelstyrelsen © Copyright

 Skel der slettes
 Vej der slettes
 Linier for V2-forurening
© Fikspunkt

Ændringskort - nr. 2

Matr.nr.: 1606
Ejerlav: Rinkenæs Ejerlav, Rinkenæs
Ejerlavskode: 1530852
Kommune: Sønderborg Kommune
Kommunekode: 540
Amt: Region Syddanmark
Målforhold: 1:1000
Landinspektør j.nr.: 107220

Sagen omhandler følgende:

Ejendomsberigtigelse
Optagelse af privat fællesvej/sti
Udstykning

Erik Bay Thomsen
Landinspektør
Dato: 14. januar 2011